







Legende:

-  Bushaltestelle
-  Fußweg zur U-Bahn (derzeit)
-  Fußweg zur U-Bahn (nach Haltestellenverlegung)
-  Geänderter Fahrweg 80A
-  Fahrweg 80A derzeit
-  Neuralgische Zone

Vorschlag zur Verlegung der Bushaltestelle der Linie 80A Praterstern Richtung Taborstrasse

Planverfasser: DI. Christian PATZL MAS(GIS)	
<ul style="list-style-type: none"> • A-1020, Schülestraße 35/15 • 01-7204851 • 0676-5308 740 • c.patzen@stern.at • http://members.aon.at/koolergarten 	
Plangrundlage: Ma 41 -Stadt Wien Stadtkarte	
Plan / Graphik:	Datum: Wien, September 2008
Verfasser: cp	Maßstab: Siehe Plan